


湛 国用 (2015) 第50048 号





土地使用权人	中国邮政集团公司湛江市分公司		
座 落	湛江市麻章区志满圩		
地 号	440811401503 GB00007	图 号	F49G067037
地类 (用途)	城镇住宅用 地 (071)	取得价格	
使用权类型	划拨	终止日期	
使用权面积	壹仟零壹 拾柒点伍 M <sup>2</sup>	其中	
		独用面积	M <sup>2</sup>
		分摊面积	M <sup>2</sup>

此件仅供办理 拆迁补偿  
洽询 使用, 再复印无效。

宗地编号:  
宗地地址:

根据《中华人民共和国宪法》、《中华人民共和国土地管理法》和《中华人民共和国城市房地产管理法》等法律法规, 为保护土地使用权人的合法权益, 对土地使用权人申请登记的本证所列土地权利, 经审查核实, 准予登记, 颁发此证。



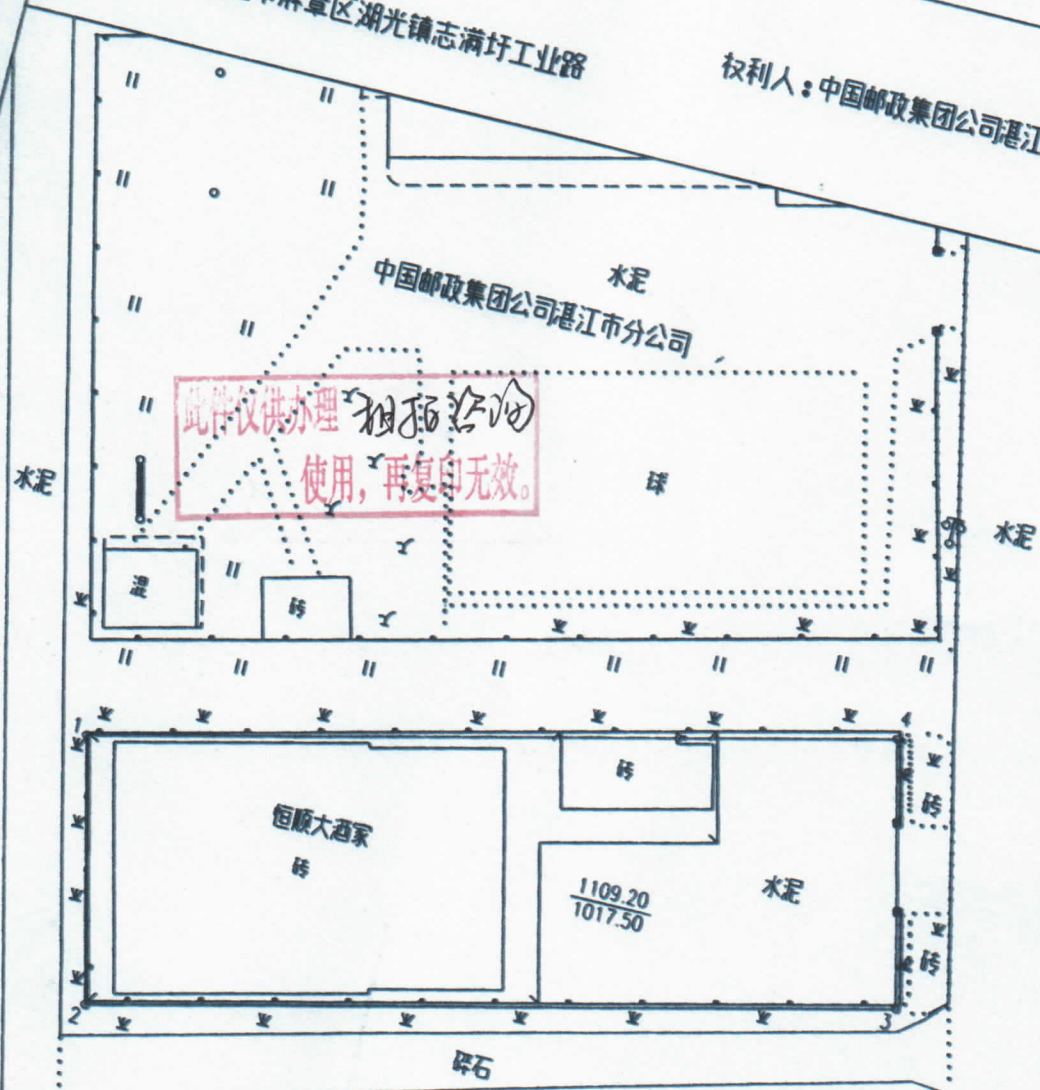
# 宗地图

宗地编号: 102573

宗地地址: 湛江市麻章区湖光镇志满圩工业路

单位: m.m

权利人: 中国邮政集团公司湛江市分公司



界址点坐标表

点号	X	Y	边长
1	2345481.08	421139.05	
2	2345463.08	421143.32	18.50
3	2345475.76	421196.83	55.00
4	2345493.77	421192.57	18.50
1	2345481.08	421139.05	55.00

S=1017.50 平方米 合1.5263亩

0西安坐标系  
日期: 2015年4月21日

湛江市国土测绘大队  
测绘工程 1:500  
测绘资质等级: 丙级  
证书编号: 丙测资字44115011

绘图员: 刘金贵  
审核员: 聂其森

江 市

记 事

该宗地土地使用权人名称变更（原名称：湛江市  
邮政局），原核发土地权利证书（证号：湛国用  
(2005)第00190号）收回注销。

此证仅供办理 租子白办洽  
使用，再复印无效。

登记机关

证书监制机关

